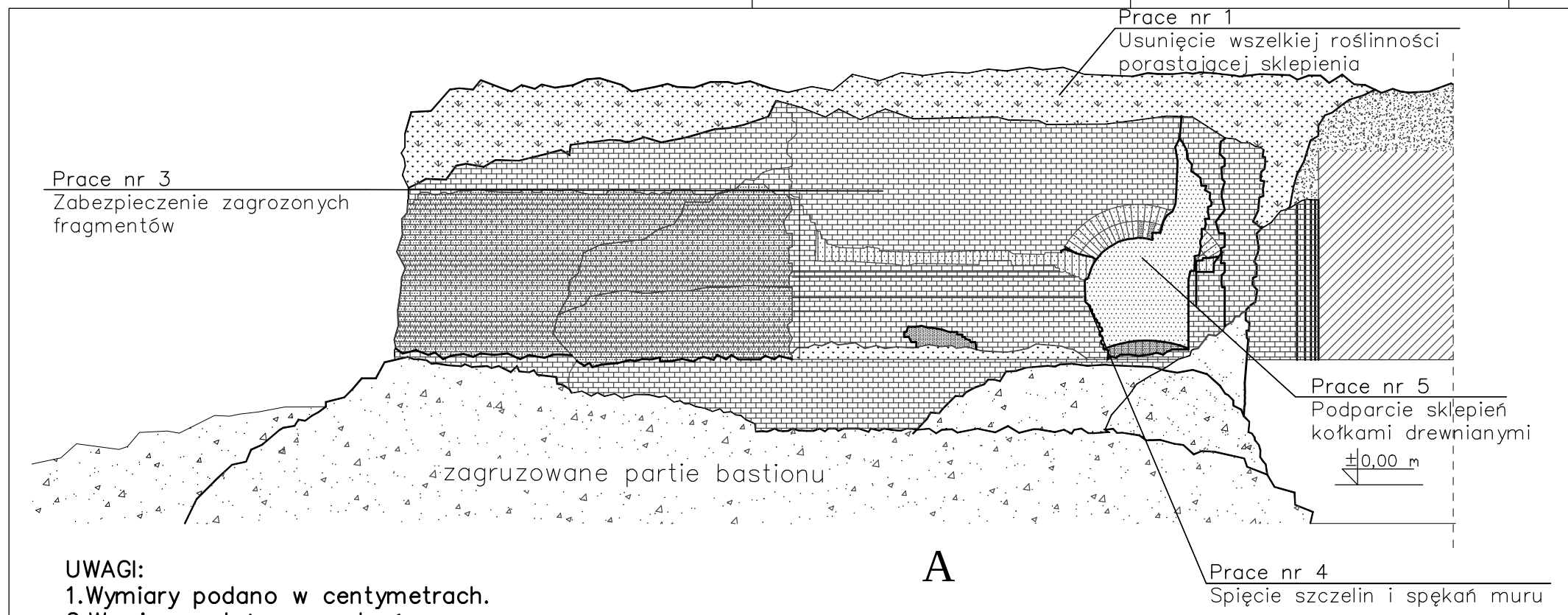

A

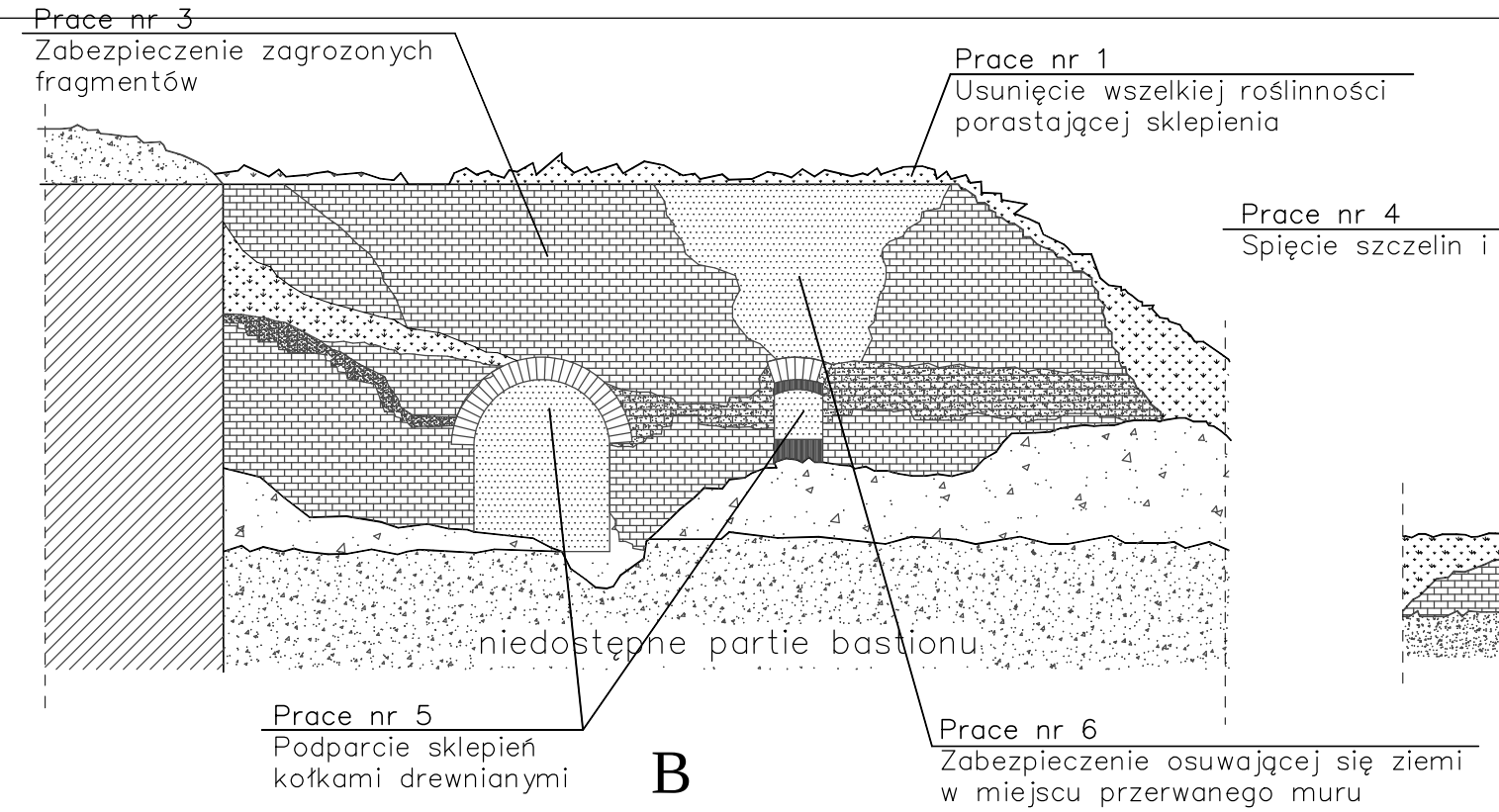

B

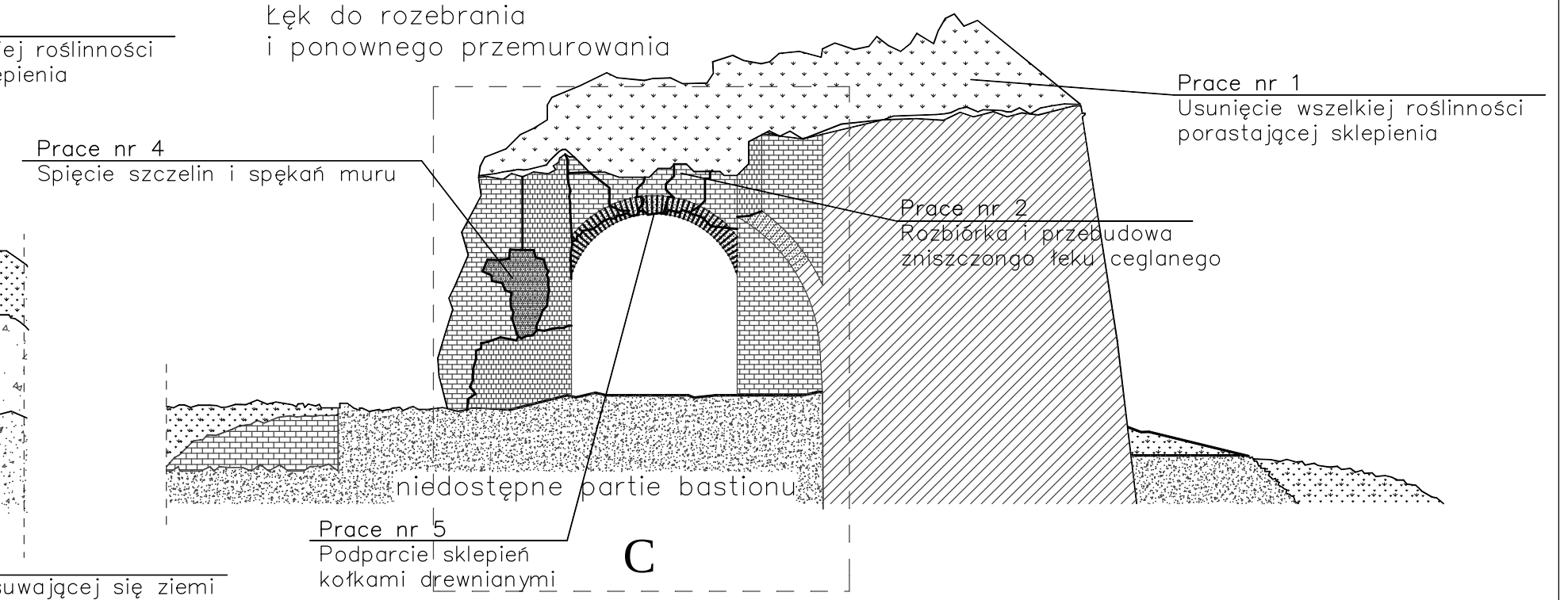

C

WIDOK WNĘTRZA ZNISZCZONEGO BARKU

UWAGI:
1. Wymiary podano w centymetrach.
2. Wymiary należy sprawdzać na budowie.
3. Dla uczytelnienia elementów murowanych na rysunkach pominięto dziko rosnącą zieleń średnią i wysoką.
4. Wszystkie prace zabezpieczające prowdzić szczegółowo z opisem technicznym

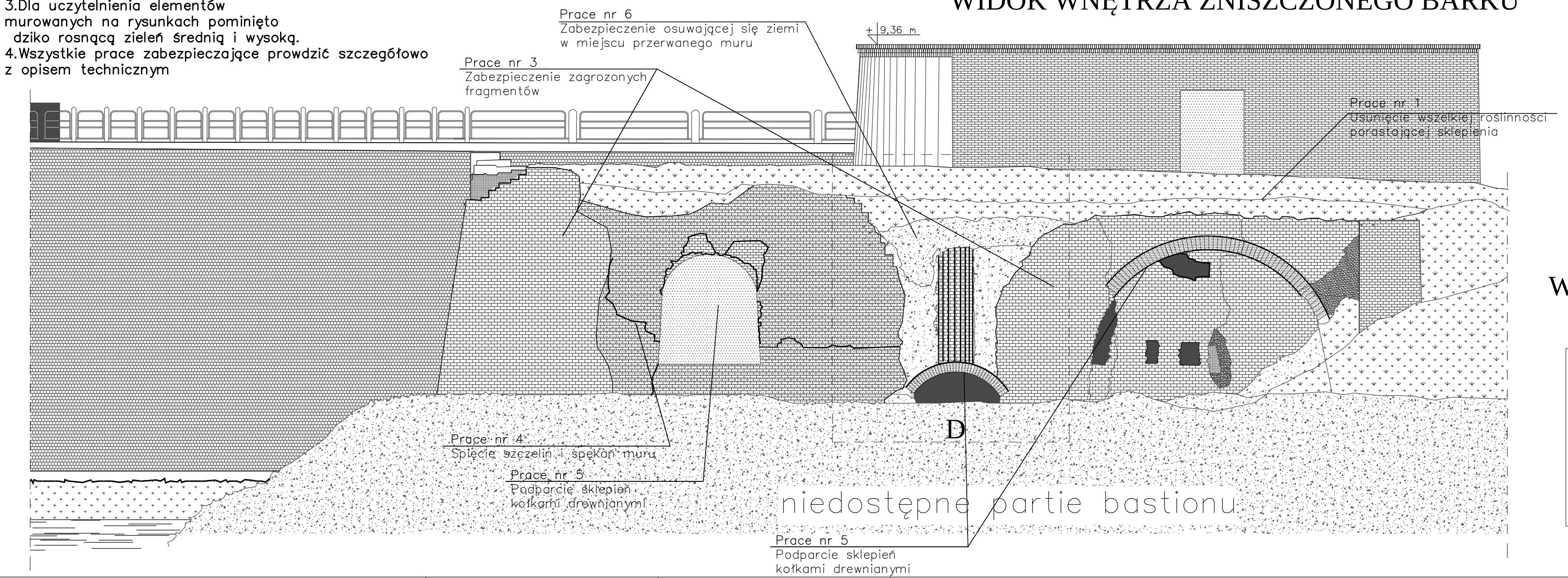

D

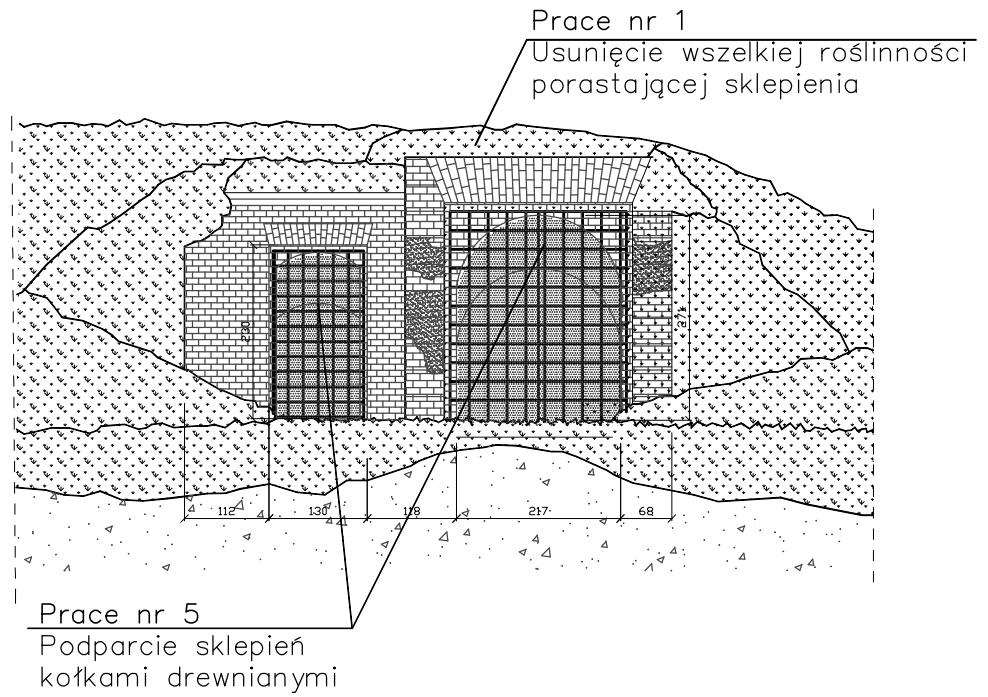

WIDOK WEJŚCIA DO BASTIONU KRÓL

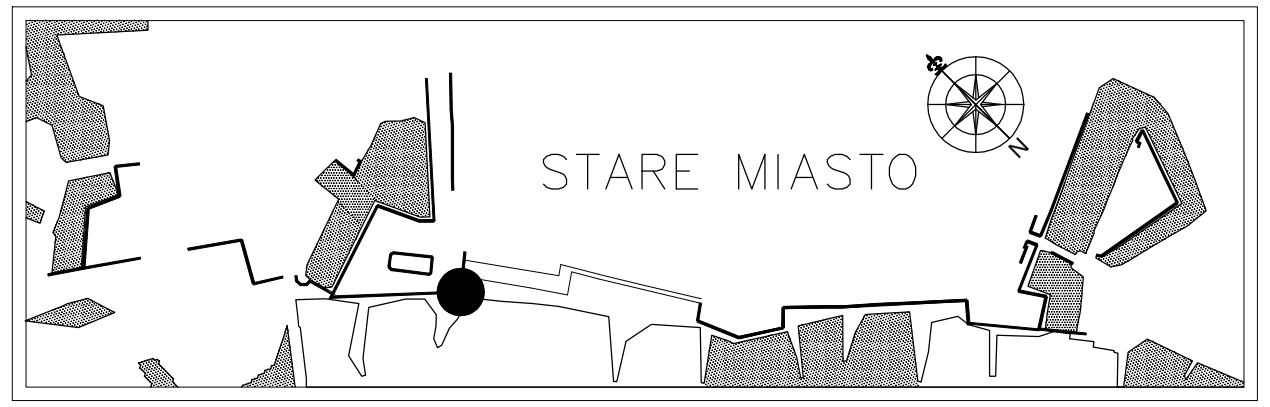

SCHEMAT FORTYFIKACJI

COMPONO
ul. Bohaterów Warszawy 21, 70-372 Szczecin
tel.: 501 632021, 501 397038, fax: 91 4624043
e-mail: biuro@compono.pl

NAZWA PROJEKTU

REWITALIZACJA NA CELE KULTURALNE BASTIONU KRÓL - CZĘŚCI MUZEUM TWIERDZY KOSTRZYN

PROJEKT BUDOWLANY WYKONAWCZY REMONTU RATUNKOWEGO ZNISZCZONEGO LEWEGO BARKU BASTIONU KRÓL

ADRES INWESTYCJI

Bastion Król, Zespół Fortyfikacji Twierdzy Kostrzyn, działka nr 75/3, K. nad Odrą

INWESTOR

Miasto Kostrzyn nad Odrą , Ul. Graniczna 2 66-470 Konstrzyn nad Odrą

TYTUŁ RYSUNKU

WIDOK ZNISZCZONEGO BARKU

PROJEKTOWAŁ:		
mgr inż. Bartosz Januszewski upr. nr ZAP/0102/POOK/08		
SPRAWDZIŁ:		
mgr inż. Wojciech Witkowski upr. nr ZAP/0135/POOK/12		
BRANŻA:	KONSTRUKCYJNA	
FAZA:	PROJEKT BUDOWLANY WYKONAWCZY	
SKALA: 1:100	DATA: WRZESIEŃ 2013	NR.RYS. K.1

PRAWA AUTORSKIE ZASTRZEŻONE.
PROJEKT TEN JEST CHRONIONY PRAWEM ZGODNIE Z USTAWĄ O PRAWIE AUTORSKIM. KOPIOWANIE, POWIELANIE, CZĘŚCIOWANIE I ODKONYWANIE ZMIAN BEZ ZGODY AUTORA JEST ZABRONIONE I POCIĄGA KARZE.