SCHEMAT LOKALIZACJI ELEMENTÓW OBJĘTYCH OPRACOWANIEM

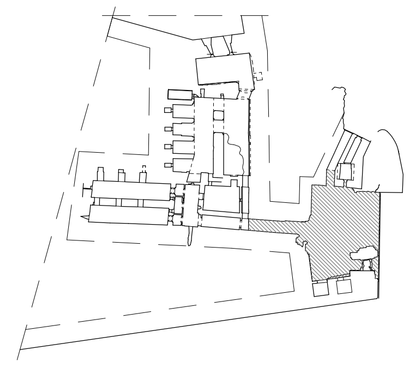

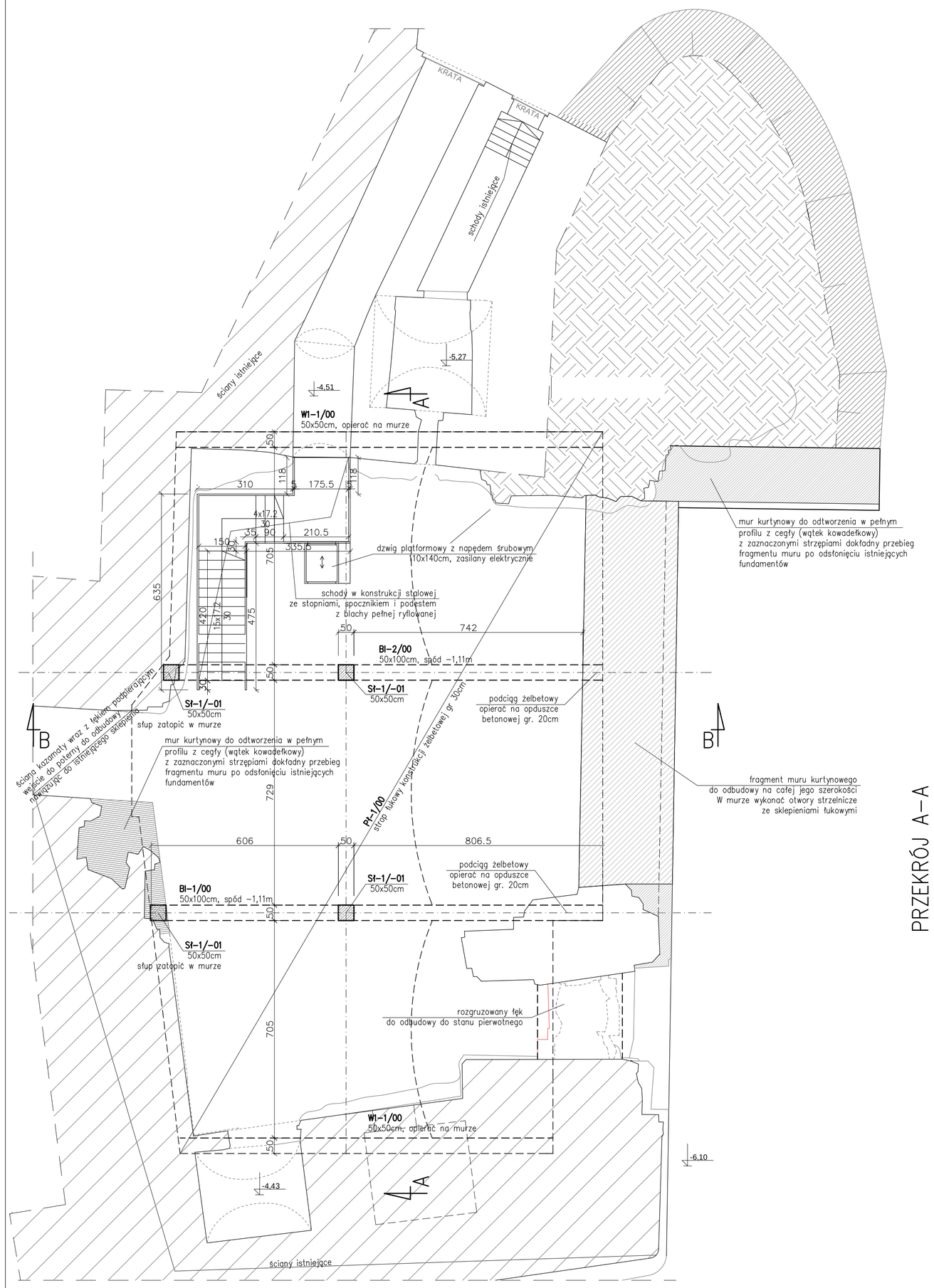

PRZEKRÓJ A–A

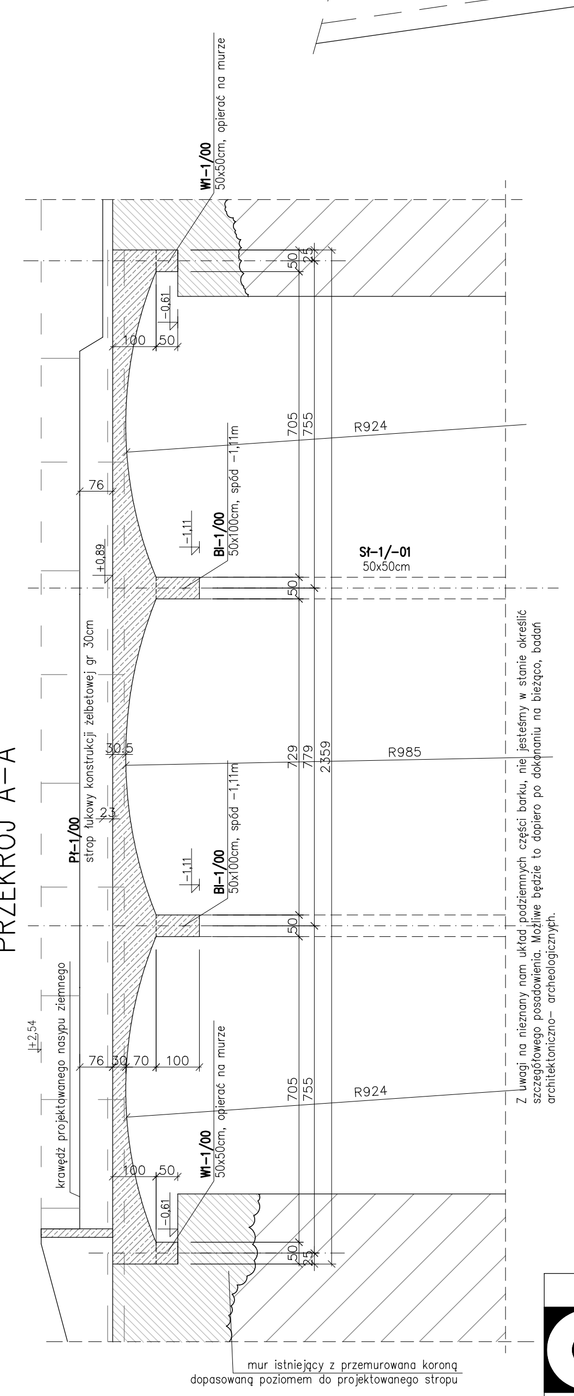

Z uwagi na nieznany nam układ podziemnych części barku, nie jesteśmy w stanie określić szczegółowego posadowienia. Możliwe będzie to dopiero po dokonaniu na bieżąco, badań architektoniczno-archeologicznych.

PRZEKRÓJ B–B

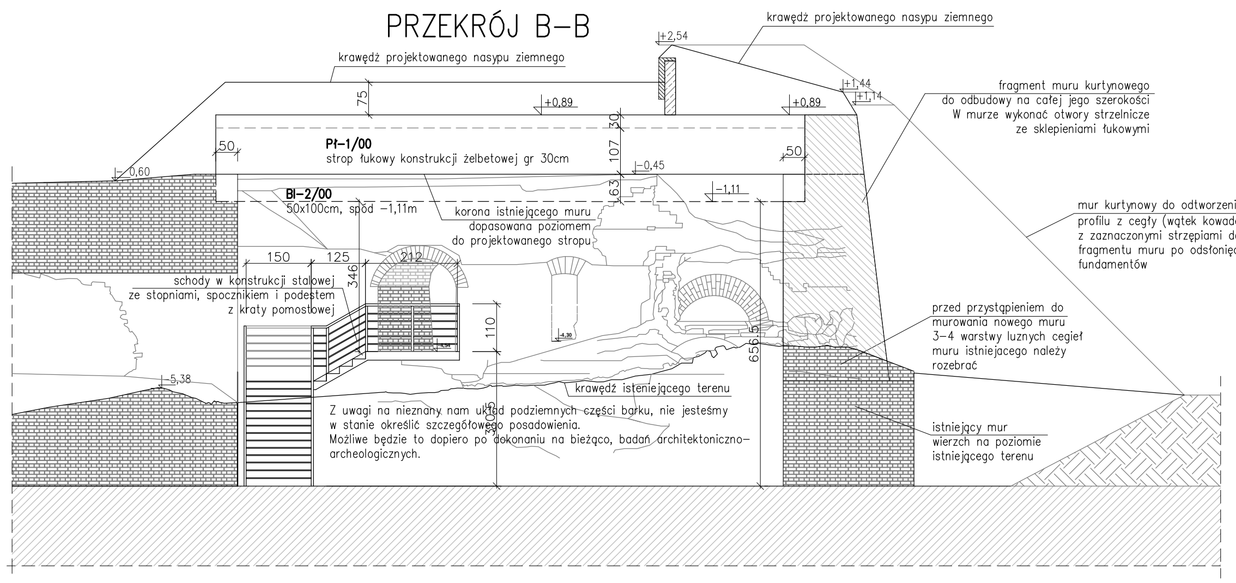

Z uwagi na nieznany nam układ podziemnych części barku, nie jesteśmy w stanie określić szczegółowego posadowienia. Możliwe będzie to dopiero po dokonaniu na bieżąco, badań architektoniczno-archeologicznych.

UWAGA:

1. **Beton: C30/37,**
2. **Stal zbrojeniowa: BSt500 i StOS**
3. **Korony muru przemurować do poziomu oparcia projektowanego stropu łukowego**
4. **Poziomy projektowanych elementów do weryfikacji na pł budowy**
5. **Poziom posadzki wg architektury**
6. **Ściany nowoprojektowane:**
- **z cegły pełnej na zaprawie cem-wapiennej**
7. **Wszystkie wymiary zweryfikować na budowie.**
8. **Rysunki rozpatrywać z kompletnymi PB pozostałych branż.**
9. **Prace wykonywać zgodnie z Projektem Wykonawczymi Sztuką Budowlaną, z zachowaniem przepisów o Bezpieczeństwie i Ochronie Zdrowia**

COMPONO
ul. Bohaterów Warszawy 21, 70-372 Szczecin
tel.: 501 632021, 501 397938, fax: 91 4624043
e-mail: biuro@compono.pl

NAZWA PROJEKTU

REWITALIZACJA NA CELE KULTURALNE BASTIONU KRÓL - CZĘŚCI MUZEUM TWIERDZY KOSTRZYN

ADRES INWESTYCJI

Bastion Król, Zespół Fortyfikacji Twierdzy Kostrzyn, działka nr 76/60, 75/3, 75/4, 75/2, 74/7 w obrębie 6 miasta Kostrzyn nad Odrą.

INWESTOR

Miasto Kostrzyn nad Odrą , Ul. Graniczna 2 66-470 Konstrzyn nad Odrą

TYTUŁ RYSUNKU

RZUT KONDYGNACJI ZAGRUZOWANEGO LEWEGO BARKU

PROJEKTOWAŁ:	mgr inż. Bartosz Januszewski upr. ZAP/0102/POOK/08
SPRAWDZIŁ:	mgr inż. Wojciech Witkowski upr. ZAP/0135/POOK/12
BRANŻA:	KONSTRUKCJA
FAZA:	PROJEKT BUDOWLANY

SKALA:	DATA:	NR.RYS.
1:100	LUTY 2014	K.03

PRAWA AUTORSKIE ZASTRZEŻONE.
PROJEKT TEN JEST CHRONIONY PRAWEM ZGODNIE Z USTAWĄ O PRAWIE AUTORSKIM. KOPIOWANIE, POWIELANIE, OGŁASZANIE I DOKONYWANIE ZMIAN BEZ ZGODY AUTORA JEST ZABRONIONE I PODLEGA KARZE.